

Fördersteckbrief

– vorläufige Planung –

Name der Gemeinde	Markt Wernberg-Köblitz
Amtlicher Gemeindeschlüssel (AGS)	09376150
Ansprechpartner bei Gemeinde	Matthias Zwack
Landkreis	Schwandorf
Regierungsbezirk	Oberpfalz

Interkommunale Zusammenarbeit (ja/nein)	nein	
Falls ja: beteiligte Gemeinde/n	Gemeinde/n:	AGS:
Allgemeine Projektbeschreibung	Errichtung eines Mobilfunkmastens auf den Grundstücken mit den Fl.Nrn. 845 und 865 der Gemarkung Neunaigen.	
Vorläufig bewilligter Förderbetrag	500.000,00 €	

Erschließungsgebiet	Neunaigen / Friedersdorf
Netzbetreiber, die am Betrieb eines geförderten Standorts in o.g. Gebiet interessiert sind	Telekom
Karte der relevanten „weißen Flecken“ gem. Mobilfunkrichtlinie	(siehe Anhang)




Datum: 31.08.2022

Abschließender Hinweis:

Der Fördersteckbrief enthält Informationen über die vorläufige Planung, wobei diese als unverbindlich zu betrachten sind und sich noch ändern können.

2G Mobilfunkversorgung in der Marktgemeinde Wernberg-Köblitz durch Telefónica/O2, Telekom und Vodafone




2G Förderkarte mit 250 m Grids

-  > 95 % (versorgt)
-  <= 95 % (unterversorgt)
-  Gemeindegrenze

Erläuterung zur Klassifizierung:

Die Messwerte wurden ursprünglich 50 Grids zugeordnet und anschließend auf 250 m Grids hochaggregiert.

Klassifizierung der 50 m Grids:

-  >= -85 dBm
-  -86 bis -105 dBm
-  < -105 dBm

Befinden sich mindestens zwei 50 m Grids aus der orange und/oder rot gekennzeichneten Klasse in einem 250 m Grid, so ist das entsprechende 250 m Grid als unterversorgt gekennzeichnet.

Geobasisdaten:
(c) Bayerische Vermessungsverwaltung 2020
(c) OSM OpenStreetMap 2020

Datenquelle:
Erhebungen durch IK-T 09/2020



0 900 1800 2700 m

